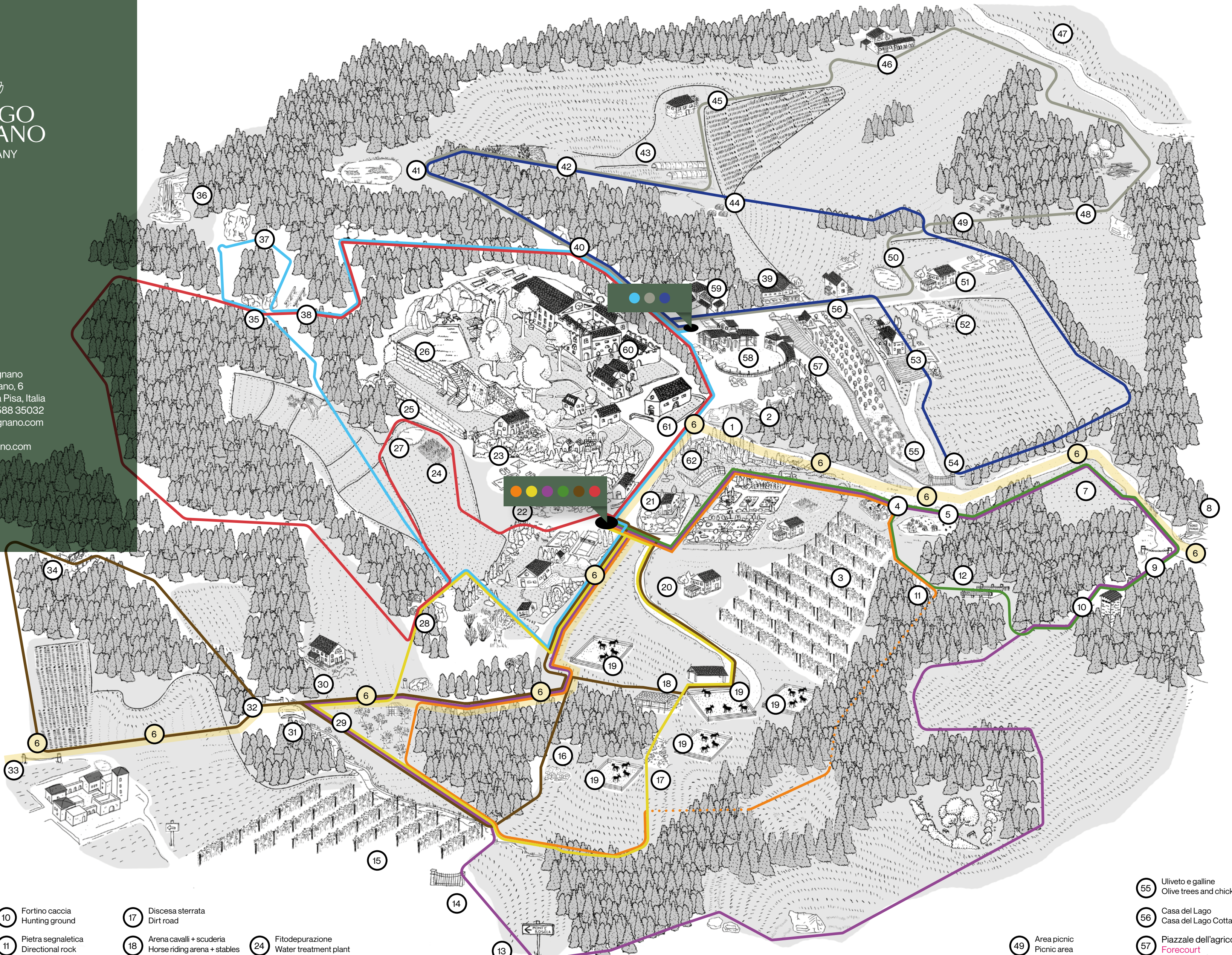


Borgo Pignano  
Loc. Pignano, 6  
56048 Volterra Pisa, Italia  
T / Fax: +39 0588 35032  
info@borgopignano.com  
borgopignano.com



- |   |   |   |  |  |   |   |   |  |
|---|---|---|--|--|---|---|---|--|
| 1 Pietra segnaletica<br>First directional rock      | 10 Fortino caccia<br>Hunting ground                     | 17 Discesa sterrata<br>Dirt road                            | 24 Fitodepurazione<br>Water treatment plant  | 30 Casale<br>Farmhouse                         | 41 Stagno nel bosco<br>Forrest pond           | 45 Podere con stagno<br>Stomeshouse with pond                           | 49 Area picnic<br>Picnic area                   | 55 Uliveto e galline<br>Olive trees and chickens |
| 2 Parcheggio auto<br>Car Parking                    | 11 Pietra segnaletica<br>Directional rock               | 18 Arena cavalli + scuderia<br>Horse riding arena + stables | 25 Mura di Pignano<br>Borgo Pignano walls    | 31 Ponte<br>Bridge                             | 42 Erbe officinali<br>Official Herbs          | 46 Villa Poggiarello e Villa il Poggio<br>Poggiarello and Poggio Villas | 56 Casa del Lago<br>Casa del Lago Cottage       | 59 Casa degli Artisti<br>The Artist's House      |
| 3 Vigna<br>Grape vines                              | 12 Piccolo ponte<br>Small bridge                        | 19 Recinzione cavalli<br>Paddocks                           | 26 Piscina a sfioro<br>Infinity pool         | 32 Catena<br>Chain                             | 43 Orto<br>Vegetable garden                   | 50 Piccolo stagno<br>Small pond   | 57 Piazzale dell'agricoltura<br>Forecourt       | 62 Pannelli solari<br>Solar panels               |
| 4 Cimitero<br>Cemetery                              | 13 Segnaletica Monterosola<br>Monterosola's signposting | 20 Villa La Cavallerizza<br>La Cavallerizza Villa           | 27 Stagno<br>Pond                            | 33 Catena<br>Chain                             | 44 Arnie<br>Beehives                          | 51 B&B Le Ginepraie<br>B&B Le Ginepraie                                 | 58 Cantina e Laboratori<br>Wine cellar and labs |  |
| 5 Maiali<br>Pigs                                    | 14 Cancelli Monterosola<br>Monterosola's gate           | 21 Casa<br>Stone House                                      | 28 Grande pietra<br>Large rock               | 34 Salita nel bosco<br>Steep climb in the wood | 46 Cascata<br>Waterfall                       | 52 Grande stagno<br>Big pond  | 60 Villa Pignano<br>Borgo Pignano Villa         |  |
| 6 Strada di Pignano<br>Pignano's road               | 15 Vigneto Monterosola<br>Monterosola vineyard          | 22 Area giochi bambini<br>Kids play area                    | 29 Voliera e ulivi<br>Aviary and olive trees | 35 Incrocio<br>Cross                           | 47 Strada del Cornocchio<br>Cornocchio's road | 53 La Fonte<br>La Fonte Farmhouse                                       | 61 Collezione Italiana<br>Italian Collection    |  |
| 7 Campo seminato<br>Sown field                      | 16 Mucchi di pietra<br>Rock pile                        | 23 Ristorante "Al Fresco"<br>"Al Fresco" Restaurant         |  | 36 Cascata<br>Waterfall                        | 48 Pietra segnaletica<br>Directional rock     | 54 Cancelli Villa La Fonte<br>Villa La Fonte Gate                       |   |  |
| 8 Insegna di Borgo Pignano<br>Sign of Borgo Pignano |   |   |  | 37 Grande pietra<br>Big rock                   |   |   |   |  |
| 9 Catena<br>Chain                                   |   |   |  |  |   |   |   |  |



## LA TENUTA DI BORGO PIGNANO

Borgo Pignano sorge al crocevia di due riserve naturali, Berignone e Castelvecchio. I campi e i boschi della tenuta, con la loro flora e fauna protette, sono ideali per effettuare lunghe e piacevoli camminate. È possibile avvistare pernici, fagiani, anatre, oche, gru, cicogne e, occasionalmente, piccoli gheppi e falchi pescatori. Più vicino al Borgo abbondano i rondoni e si odono spesso i gufi e le colombe. Cinghiali, caprioli, lepri, tassi, volpi e porcospini hanno la loro dimora nei boschi circostanti. Il Team di Borgo Pignano è sempre disponibile per indicare i sentieri e le passeggiate nella tenuta o ad accompagnare i propri Ospiti. Mountain bikes sono disponibili presso la Reception. A Borgo Pignano vengono organizzate anche escursioni guidate a cavallo nella tenuta accompagnati dalla nostra guida.

## THE BORGO PIGNANO ESTATE


Borgo Pignano lies within a major game reserve and is at the crossroads of two natural reserves: Berignone and Castelvecchio. The estate's virgin woodland and fields, with its protected flora and fauna, is ideal for long easier walking tours. Partridges, pheasants, ducks, geese, cranes, storks and the occasional small kestrel and osprey can all be spotted. Closer to the villa, swifts and swallows are plentiful and owls and doves can often be heard. Wild boars, roe deers, hares, badgers, foxes and porcupines make their homes in the surrounding woods. We can help you map trails and, on request, accompany guests on nature walks and trails. Mountain bikes are available for guests' use. At Borgo Pignano, guided horse-riding excursions that allow guests to soak up the pleasures of Tuscany from the saddle, are organized on daily basis.


**PERCORSO MARRONE**  
 BROWN PATH  
 km 5.00

<b>TEMPO</b> 45 min a cavallo 1.20 h a piedi	<b>TRAVEL TIME</b> 45 min on horseback 1.20 h on foot
--	---

<b>DIFFICOLTÀ</b> medio - alta a cavallo alta in mountain bike media a piedi	<b>DIFFICULTY LEVEL</b> medium - to - high difficulty on horseback difficult on mountain bike medium on foot
---	--

<b>PARTENZA</b> parcheggio, prima pietra segnaletica	<b>START POINT</b> car parking, first directional rock
--	--


**PERCORSO BLU**  
 BLUE PATH  
 km 3.29

<b>TEMPO</b> 20 min a cavallo 30/40 min a piedi	<b>TRAVEL TIME</b> 20 min on horseback 30/40 min on foot
---	--

<b>DIFFICOLTÀ</b> facile a cavallo facile in mountain bike facile a piedi	<b>DIFFICULTY LEVEL</b> easy on horseback easy on mountain bike easy on foot
--	---


<b>PARTENZA</b> parcheggio, prima pietra segnaletica	<b>START POINT</b> car parking, first directional rock
--	--


**PERCORSO GRIGIO**  
 GRAY PATH  
 km 4.45

<b>TEMPO</b> 45 min a cavallo 1.20 h a piedi	<b>TRAVEL TIME</b> 45 min on horseback 1.20 h on foot
--	---

<b>DIFFICOLTÀ</b> media a cavallo media in mountain bike facile / media a piedi	<b>DIFFICULTY LEVEL</b> medium on horseback medium on mountain bike easy / medium on foot
--	--


<b>PARTENZA</b> parcheggio, prima pietra segnaletica	<b>START POINT</b> car parking, first directional rock
--	--


**PERCORSO ROSSO**  
 RED PATH  
 km 2.20

<b>TEMPO</b> 25 min a cavallo 40 min a piedi	<b>TRAVEL TIME</b> 25 min on horseback 40 min on foot
--	---

<b>DIFFICOLTÀ</b> media a cavallo medio - alta in mountain bike media a piedi	<b>DIFFICULTY LEVEL</b> medium on horseback medium - to - high difficulty on mountain bike medium on foot
---	---


<b>PARTENZA</b> scuderia di Borgo Pignano	<b>START POINT</b> Borgo Pignano stables
--	---


**PERCORSO ARANCIO**  
 ORANGE PATH  
 km 3.00

<b>TEMPO</b> 30 min a cavallo 1 h a piedi	<b>TRAVEL TIME</b> 30 min on horseback 1 h on foot
---	--

<b>DIFFICOLTÀ</b> facile a cavallo medio - alta in mountain bike media a piedi	<b>DIFFICULTY LEVEL</b> easy on horseback medium - to - high difficulty on mountain bike medium on foot
--	---


<b>PARTENZA</b> scuderia di Borgo Pignano	<b>START POINT</b> Borgo Pignano stables
--	---


**PERCORSO AZZURRO**  
 LIGHT BLUE PATH  
 km 2.00

<b>TEMPO</b> 30 min a cavallo 50 min a piedi	<b>TRAVEL TIME</b> 30 min on horseback 50 min on foot
--	---

<b>DIFFICOLTÀ</b> alta a cavallo medio - alta in mountain bike medio - alta a piedi	<b>DIFFICULTY LEVEL</b> difficult on horseback medium - to - high difficulty on mountain bike medium - to - high difficulty on foot
---	--


<b>PARTENZA</b> parcheggio, prima pietra segnaletica	<b>START POINT</b> car parking, first directional rock
--	--


**PERCORSO VERDE**  
 GREEN PATH  
 km 2.56

<b>TEMPO</b> 30 min a cavallo 45 min a piedi	<b>TRAVEL TIME</b> 30 min on horseback 45 min on foot
--	---

<b>DIFFICOLTÀ</b> media a cavallo medio - alta in mountain bike media a piedi	<b>DIFFICULTY LEVEL</b> medium on horseback medium - to - high difficulty on mountain bike medium on foot
---	---

<b>PARTENZA</b> scuderia di Borgo Pignano	<b>START POINT</b> Borgo Pignano stables
--	---


**PERCORSO VIOLA**  
 VIOLET PATH  
 km 5.97

<b>TEMPO</b> 1 h a cavallo 1.30 h a piedi	<b>TRAVEL TIME</b> 1 h on horseback 1.30 h on foot
---	--

<b>DIFFICOLTÀ</b> media a cavallo media in mountain bike media a piedi	<b>DIFFICULTY LEVEL</b> medium on horseback medium on mountain bike medium on foot
---	---

<b>PARTENZA</b> scuderia di Borgo Pignano	<b>START POINT</b> Borgo Pignano stables
--	---


**PERCORSO GIALLO**  
 YELLOW PATH  
 km 2.43

<b>TEMPO</b> 25 min a cavallo 40 min a piedi	<b>TRAVEL TIME</b> 25 min on horseback 40 min on foot
--	---

<b>DIFFICOLTÀ</b> facile a cavallo media in mountain bike facile a piedi	<b>DIFFICULTY LEVEL</b> easy on horseback medium on mountain bike easy on foot
---	---

<b>PARTENZA</b> scuderia di Borgo Pignano	<b>START POINT</b> Borgo Pignano stables
--	---